


62111 1.1.2


CANTON DE VAUD
COMMUNE
DE
CHAMPMARTIN
PLAN GENERAL
D AFFECTATION

ECHELLE 1:1000


Approuvé par la Municipalité
dans sa séance du 26.08.1993
Le Syndic Le Secrétaire



Soumis à l'enquête publique
du 31.08.93 au 30.08.93
Le Syndic Le Secrétaire



Adopté par le Conseil général de
Champmartin dans sa séance du
21.12.1993
Le Président Le Secrétaire

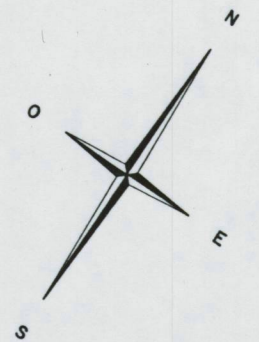


LEGENDE:

- a) Zone du village
- b) Zone de faible densité (villas)
perimètre d'implantation, dir. faite
(annexes)
- c) Zone verte (prot. du site)
- d) Zone d'utilité publique
- e) Aire forestière haies
- f) Zone agricole
- g) Secteur de territoires à protéger LFPN
- h) Zone du plan d'extension cantonal n° 206
- i) Zone intermédiaire

DATE 28.07.91
mars 92 corrigé en novembre 93
" janvier 94

Frank DOLY
URBANISME P.L.S.
Rue de la Gare 19
1400 YVERDON



Etabli sur la base de la
numérotation cadastrale
BUREAU J.-P. PARISOD
Ingénieur E.T. SA
1500 AVENCHES