

Commune de Cudrefin

Plan communal de classement des arbres

Plan n°2 Champmartin

Janvier 2021

Echelle 1:2000 (A0)

Approuvé par la Municipalité dans sa séance du 18.04.2021

Le Syndic :  Le Secrétaire : 

Plan soumis à l'enquête publique du 22.04.2021 au 22.05.2021

Le Syndic :  Le Secrétaire : 







Adopté par le Conseil communal dans sa séance du 25.06.2021

Le Président :  Le Secrétaire : 

Approuvé par la Cheffe du Département de l'environnement et de la sécurité (DES) Lausanne, le 17.06.2021

La Cheffe du Département : 

Légende

-  Surfaces soumises à la législation forestière
- Limites communales**
-  Cudrefin
- Arbres**
-  Arbre feuillu d'importance communale
-  Arbre remarquable feuillu d'importance cantonale
-  Arbre résineux d'importance communale
-  Arbre remarquable résineux d'importance cantonale
- Alignements et allées d'arbres**
-  Alignement d'arbres d'importance communale
-  Allée d'arbres d'importance communale
-  Alignement d'arbres d'importance cantonale
-  Allée d'arbres d'importance cantonale
- Cordons boisés, bosquets, haies, parcs arborés**
-  Cordon boisé et bosquet d'importance communale
-  Haie vive d'importance communale
-  Parc arboré d'importance communale
-  Cordon boisé et bosquet d'importance cantonale
-  Haie vive d'importance cantonale
- Vergers**
-  Verger extensif haute-tige d'importance communale
-  Verger extensif haute-tige d'importance cantonale

